

# CITTA' DI ROSETO DEGLI ABRUZZI

PROVINCIA DI TERAMO

## NUOVO PIANO DEMANIALE COMUNALE

VARIANTE DI ADEGUAMENTO AL PIANO DEMANIALE MARITTIMO REGIONALE

L.R. 17.12.1997, n. 141 - D.C.R. 24.02.2015 n. 20/4

TAVOLA n.

ELABORATO:

# 6.B

## Stato di fatto - Piano Demaniale Comunale vigente Ambiti "C-D"

PROGETTISTI

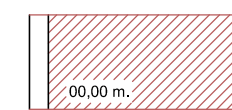
IL PROGETTISTA  
Arch. Paolo Taraschi  
(F.to digitalmente)

VISTO  
IL DIRIGENTE DEL SETTORE I  
Ing. Riccardo Malatesta  
(F.to digitalmente)

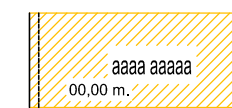
DATA 21.07.2025

SCALA: 1:2.000

### LEGENDA



Concessioni nuove



Concessioni esistenti



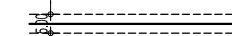
Concessioni solo balneazione



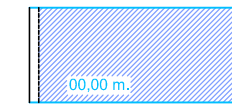
Punto di pronto soccorso



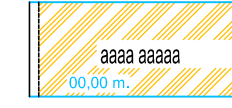
Punto informazioni



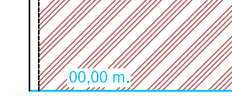
Corridoio libero a confine di concessione



Aree per spiagge libere



Area speciale esistente



Area speciale di progetto



Alaggio a gestione privata per uso pubblico




Alaggio a gestione pubblica per uso libero



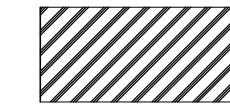
Concessioni riservate alle associazioni  
(L.R. 141/97 art. 5 comma 19)



Vigili del fuoco



Strutture a gestione pubblica e/o privata  
con possibile destinazione commercial/tur-ric.  
- zona rimandata a scheda progetto



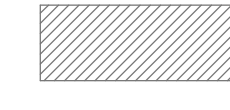
zona stralciata dal P.D.M.




zona riservata allargamento lungomare  
da definire con specifica scheda di progetto



Pista Ciclabile - Percorso indicativo  
(Intervento da definire con successivo  
Progetto di Opera Pubblica)



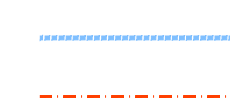
Fascia edificabile



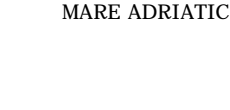
Fascia di rispetto (giochi sulla sabbia, verde, ecc.)



Percorso pedonale



Tracciato pista ciclabile



Canale acqua piovana



Fascia per soccorso parallela al mare  
degli arenili sabbiosi e ghiaiosi  
- min. m. 5 - max m. 25



Delimitazione P.D.M.



Fontana storica



Delimitazione ambiti territoriali omogenei

